










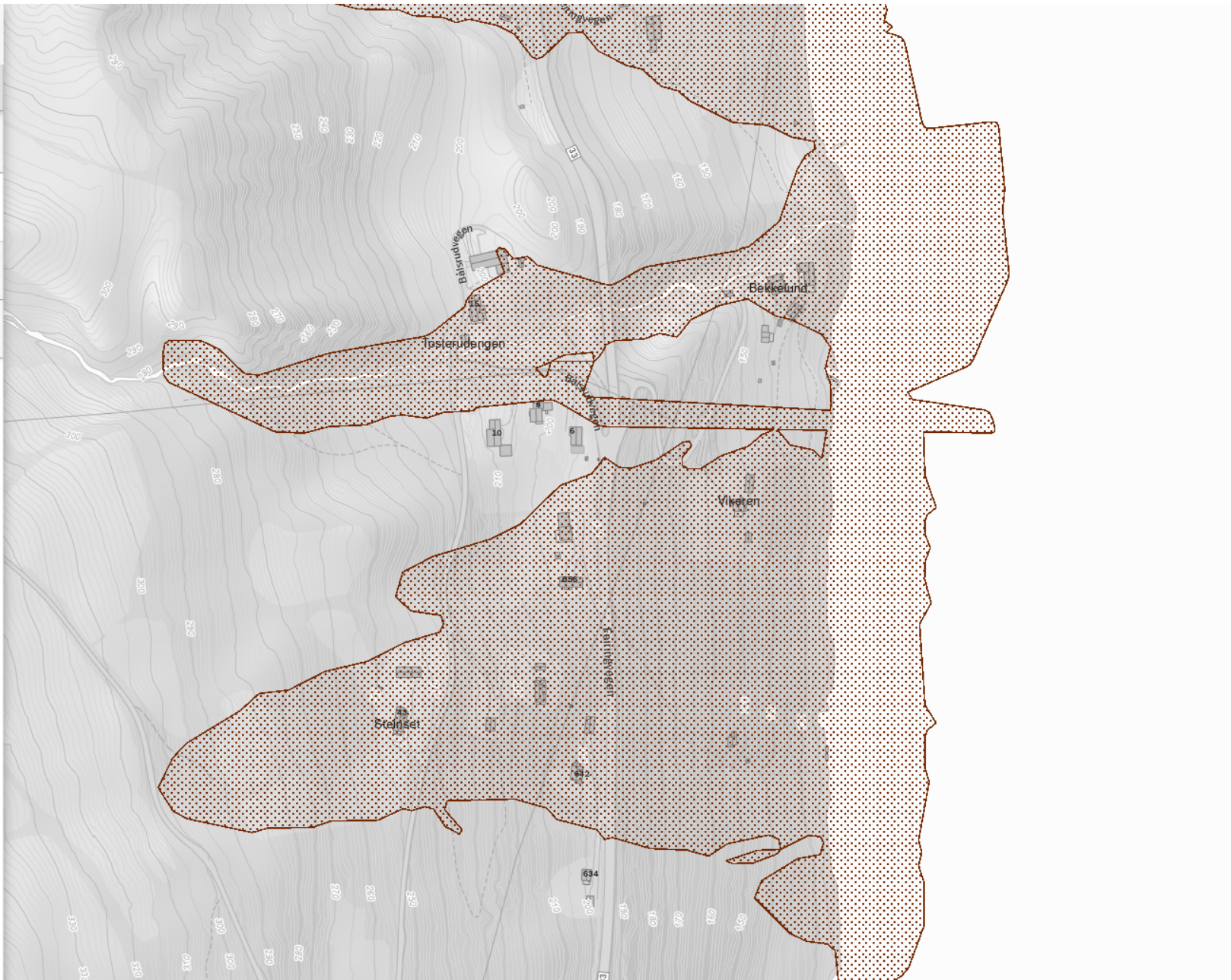
 Kartlag	<
 LEGG TIL INNHOLD	⋮
 NVE aktsomhetskart for jord- og flomskred	
 Jord_flomskred_aktsomhetsomrader	
 Jord_flomskred_aktsomhetsomrader	
 Deldatasett aktsomhet for mellomstore flomskred	
 Deldatasett aktsomhet for jord- og flomskred	



Kartlag



LEGG TIL INNHOLD



NVE aktsomhetskart for jord- og flomskred



Deldatasett aktsomhet for mellomstore flomskred



Mellomstore\_Flomskred\_aktsomhet\_deldataset



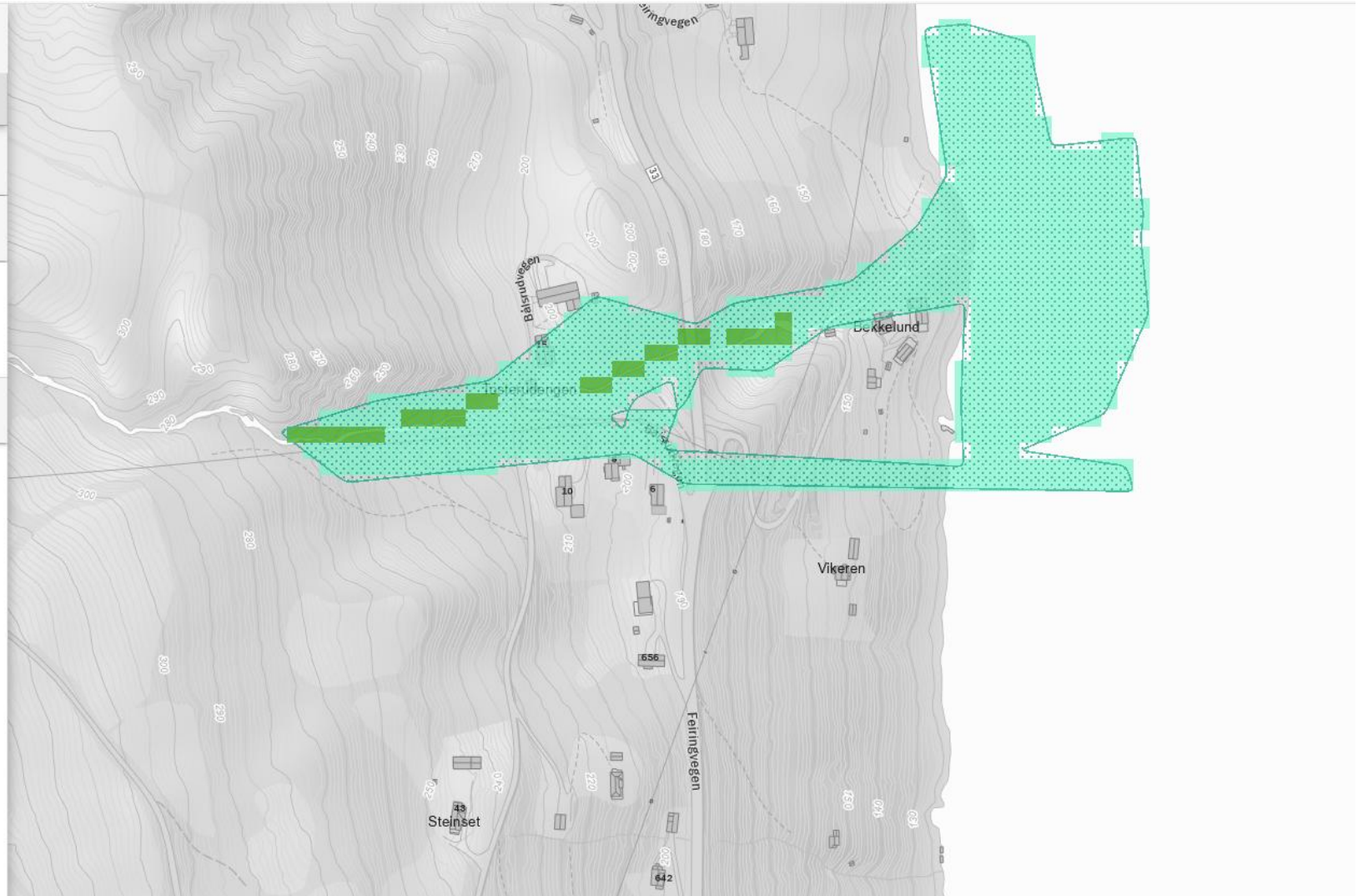
Mellomstore\_Flomskred\_aktsomhet\_Losne\_del



Mellomstore\_Flomskred\_aktsomhet\_Utlop\_deld



Deldatasett aktsomhet for jord- og flomskred



**Kartlag** <

LEGG TIL INNHOLD ⋮

- Kvikkleiresoner
- NVE Aktsomhetskart for kvikkleireskred
- Marin grense NGU
- Marin\_grense\_linjer
- Marin\_grense\_oversikt\_linjer
- NADAG - grunnundersøkelser
- GRANADA - dyp til fjell
- SVV - Geoteknikk
- Statens vegvesen Kvikkleireområder
- Grunnlagskart NGU
- Losmasse
- Markslag (AR5)
- sjøbunn
- NVE Sikringstiltak

